


せたな

せたな町 町勢要覧 **資 料 編**
(2025 年度版)



目次

P 3	地勢・気候 土地
P 4	人口
P 5 ～ 6	財政
P 7 ～ 9	産業
P10	衛生・生活環境
P11	保健・福祉・医療
P12	教育
P13	官公署等

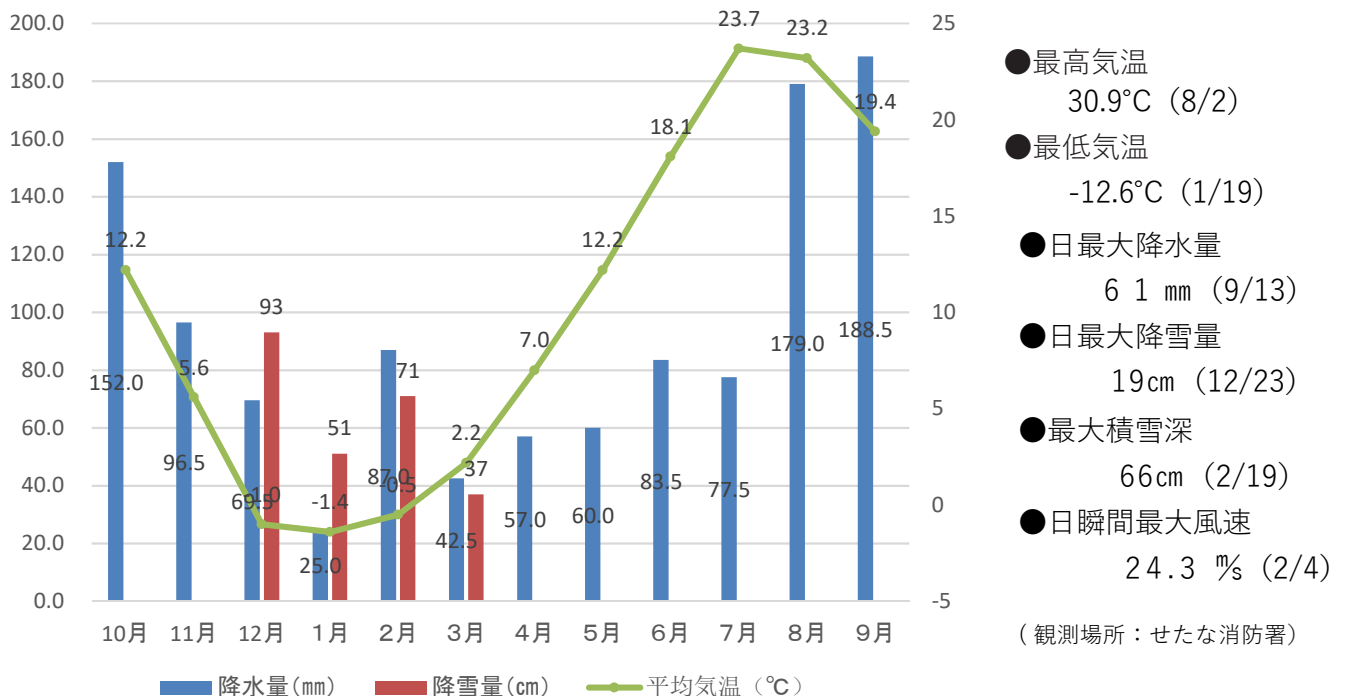
地勢・気候

地勢

- 人口 6,513 人 (令和 7 年(2025 年) 9 月 30 日現在)
- 総面積 638.68km²
- 広ぼう 東西 29.62km 南北 53.39km
- 経緯度 北緯 42° 08′ 07″～42° 37′ 01″
東経 139° 45′ 56″～140° 02′ 18″
- 町制施行 平成 17 年 (2005 年) 9 月 1 日

気候

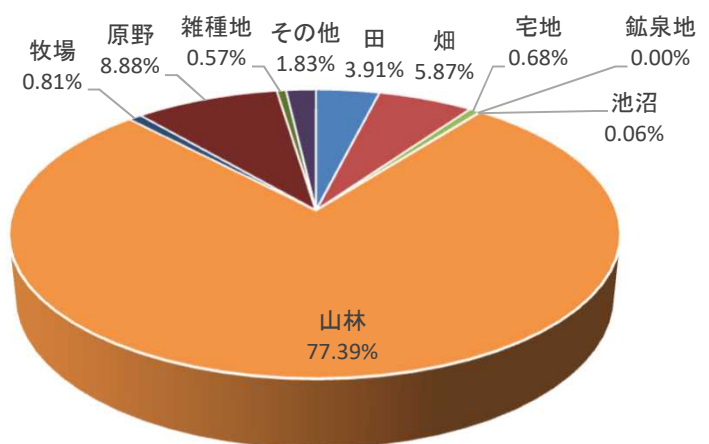
■気候概況 (令和 6 年10月 1 日～令和 7 年 9 月30日)



土地

地目別土地面積

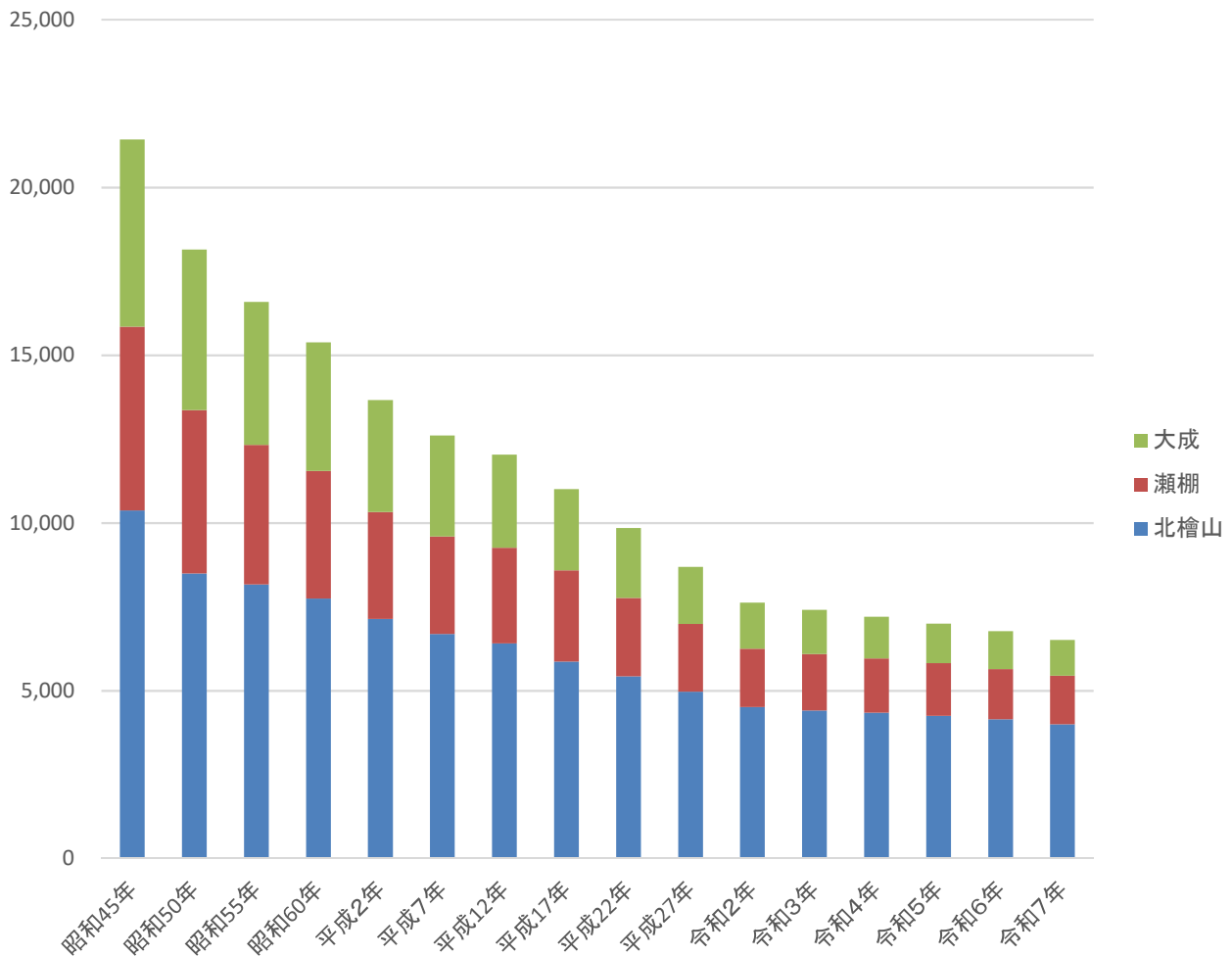
総面積	638,680,000m ²
田	24,950,275m ²
畑	37,522,071m ²
宅地	4,332,811m ²
鉱泉地	1,985m ²
池沼	366,139m ²
山林	494,265,930m ²
牧場	5,171,000m ²
原野	56,702,088m ²
雑種地	3,649,446m ²
その他	11,718,255m ²



人口の推移

	北檜山		瀬 棚		大 成		合 計	
	人口(人)	世帯数(世帯)	人口(人)	世帯数(世帯)	人口(人)	世帯数(世帯)	人口(人)	世帯数(世帯)
昭和 45 年	10,374	2,306	5,469	1,119	5,582	1,351	21,425	4,776
昭和 50 年	8,489	2,273	4,876	1,152	4,782	1,319	18,147	4,744
昭和 55 年	8,166	2,299	4,156	1,133	4,263	1,287	16,585	4,719
昭和 60 年	7,740	2,321	3,807	1,145	3,837	1,292	15,384	4,758
平成 2 年	7,134	2,342	3,190	1,108	3,334	1,247	13,658	4,697
平成 7 年	6,690	2,381	2,905	1,077	3,009	1,223	12,604	4,681
平成 12 年	6,411	2,467	2,850	1,145	2,771	1,224	12,032	4,836
平成 17 年	5,868	2,429	2,713	1,173	2,424	1,160	11,005	4,762
平成 22 年	5,424	2,432	2,339	1,098	2,080	1,075	9,843	4,605
平成 27 年	4,965	2,385	2,021	1,059	1,697	952	8,683	4,396
令和 2 年	4,508	2,281	1,742	992	1,375	829	7,625	4,102
令和 3 年	4,409	2,253	1,681	972	1,313	795	7,403	4,020
令和 4 年	4,341	2,255	1,620	956	1,244	764	7,205	3,975
令和 5 年	4,246	2,216	1,568	936	1,180	737	6,994	3,889
令和 6 年	4,141	2,176	1,503	909	1,127	708	6,771	3,793
令和 7 年	3,998	2,164	1,448	893	1,067	685	6,513	3,742

基準日：令和 7 年 9 月 30 日 出典：住民基本台帳



財 政

令和7年度一般会計当初予算

■歳入

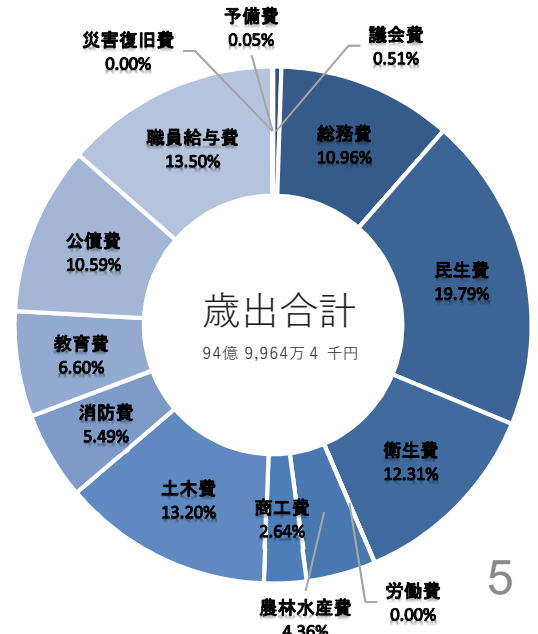
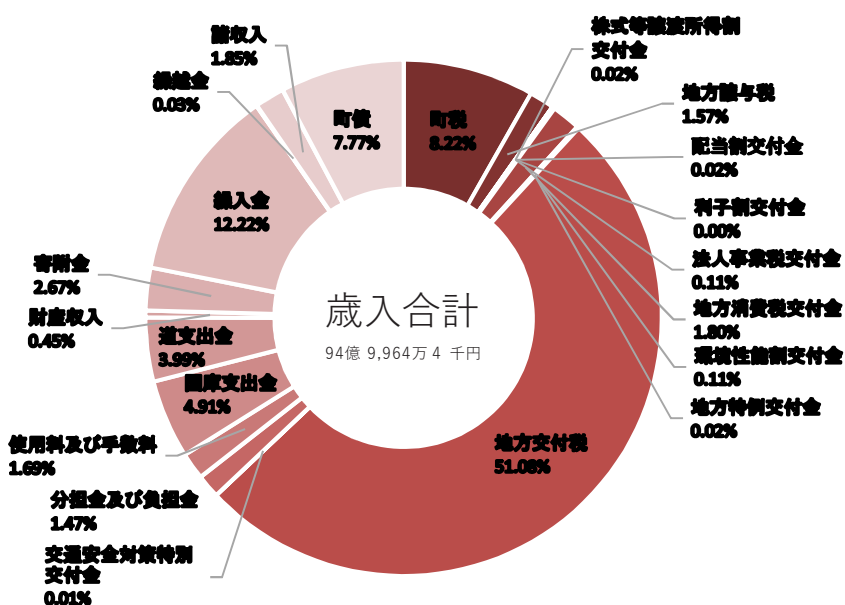
(単位：千円)

町税	780,774
地方譲与税	148,914
利子割交付金	200
配当割交付金	1,569
株式等譲渡所得割交付金	1,800
法人事業税交付金	10,300
地方消費税交付金	171,300
環境性能割交付金	10,000
地方特例交付金	1,800
地方交付税	4,852,038
交通安全対策特別交付金	900
分担金及び負担金	139,694
使用料及び手数料	160,849
国庫支出金	466,548
道支出金	379,251
財産収入	42,680
寄附金	253,201
繰入金	1,160,793
繰越金	3,000
諸収入	175,933
町債	738,100
歳入合計	9,499,644

■歳出

(単位：千円)

議会費	48,584
総務費	1,040,996
民生費	1,879,583
衛生費	1,169,189
労働費	204
農林水産費	414,075
商工費	250,874
土木費	1,253,652
消防費	521,440
教育費	627,112
公債費	1,006,242
職員給与費	1,282,693
災害復旧費	—
予備費	5,000
歳出合計	9,499,644



令和6年度一般会計決算額

■歳入

(単位：千円)

町税	812,684
地方譲与税	139,154
利子割交付金	327
配当割交付金	3,142
株式等譲渡所得割交付金	4,864
法人事業税交付金	14,754
地方消費税交付金	197,280
環境性能割交付金	12,869
地方特例交付金	26,603
地方交付税	5,183,366
交通安全対策特別交付金	663
分担金及び負担金	155,389
使用料及び手数料	169,901
国庫支出金	567,594
道支出金	444,919
財産収入	60,338
寄附金	221,471
繰入金	670,781
繰越金	119,438
諸収入	45,014
町債	1,223,600
歳入合計	10,074,151

■歳出

(単位：千円)

議会費	46,714
総務費	954,129
民生費	1,611,143
衛生費	1,715,583
労働費	143
農林水産業費	483,606
商工費	456,302
土木費	1,065,176
消防費	404,014
教育費	621,974
公債費	1,087,129
職員給与費	1,264,200
災害復旧費	—
予備費	—
歳出合計	9,710,113

令和6年度特別会計決算額

■歳入・歳出

(単位：千円)

	歳入	歳出
国民健康保険事業	968,616	968,335
後期高齢者医療事業	169,831	169,810
介護保険事業	1,051,780	981,771
介護サービス事業	65,783	65,675
風力発電事業	21,361	21,361
計	2,277,371	2,206,952

令和6年度企業会計決算額

■収入・支出

(単位：千円)

		収入	支出
簡易水道事業	収益の収支	442,938	374,496
	資本の収支	173,248	230,158
下水道事業	収益の収支	482,169	440,673
	資本の収支	277,641	282,344
病院事業	収益の収支	1,121,266	1,091,277
	資本の収支	15,318	28,318

産 業

産業別 15 歳以上就業者数

■区別

(単位：人)

産 業	第 1 次産業	第 2 次産業	第 3 次産業	その他	総数
北檜山	659	312	1,434	1	2,406
瀬 棚	185	155	457	1	798
大 成	83	78	311	—	472
計	927	545	2,202	2	3,676

基準日：令和 2 年 10 月 1 日 出典：国勢調査

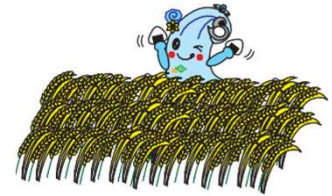
農業

■専業別農家戸数

(単位：戸)

	2005 年	2010 年	2015 年	2020 年
北檜山	344	295	267	224
瀬 棚	53	49	47	41
大 成	19	17	11	5
計	416	361	325	270

基準日：令和 2 年 2 月 1 日 出典：農林業センサス



■主要農産物の生産状況

(単位：ha・トン・千万円)

	耕地面積	耕 種								畜 産		
		米		麦・雑穀・豆類		イモ類		野菜	その他	肉用牛	乳用牛	うち生乳
		収穫量	金額	収穫量	金額	収穫量	金額	金額	金額	金額	金額	金額
2005 年	5,960	8,440	144	839	20	5,180	30	28	1	31	127	107
2020 年	5,940	7,410	162	991	15	4,400	16	32	2	33	186	149
2021 年	5,900	7,760	141	1,556	25	4,640	18	28	5	33	177	153
2022 年	5,900	7,130	138	1,253	23	4,480	13	29	2	32	169	155
2023 年	5,900	7,390	157	1,645	24	4,710	15	29	2	30	175	163

基準日：令和 5 年 4 月 1 日 出典：作物統計調査

畜産

■家畜経営体数

	経営体数
乳用牛	46
肉用牛	34
豚	2
にわとり	2

基準日：令和 2 年 2 月 1 日 出典：農林業センサス

林業

■森林面積および蓄積

区 分	森林面積 (ha)	森林蓄積 (千 m ³)
総 数	50,482	6,248
国有林	37,257	4,106
道有林	0	0
町有林	2,649	518
私有林	10,577	1,624

基準日令和 6 年 4 月 1 日 出典：北海道林業統計


漁業

■漁業経営体数

(単位：経営体)

	2008 年	2013 年	2018 年	2023 年
北檜山	26	22	23	14
瀬 棚	96	79	61	57
大 成	118	99	67	45
計	240	200	151	116

基準年月日：令和 5 年10月 1 日 出典：漁業センサス

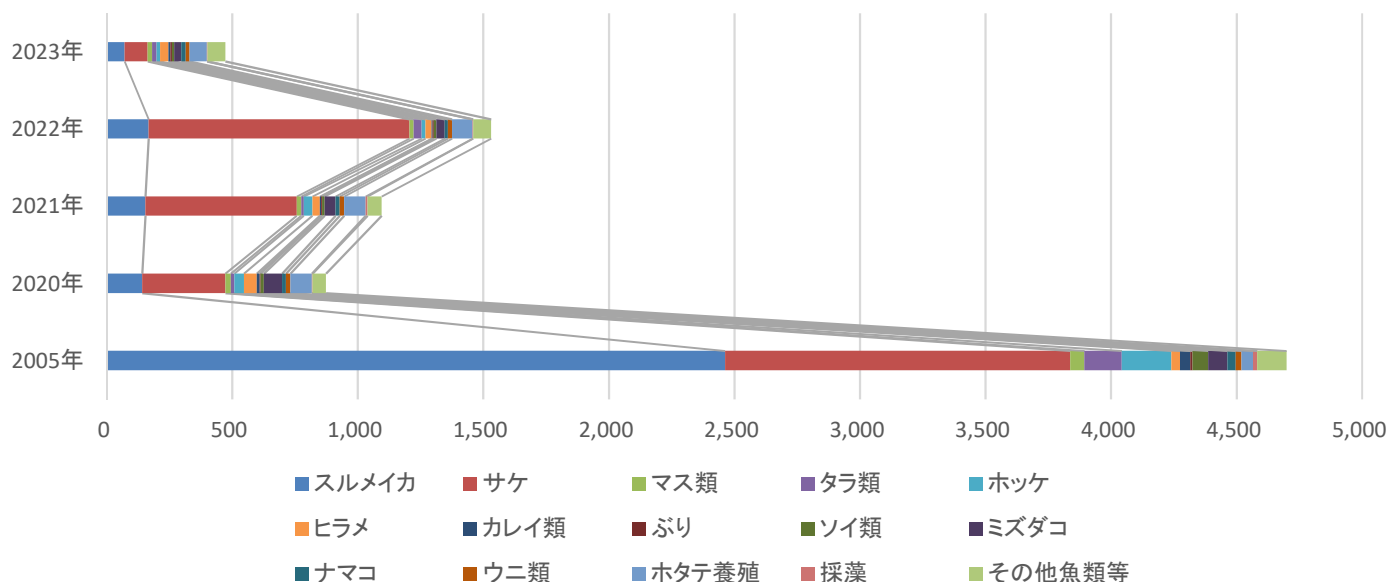


■漁獲量

(単位：トン・千円)

	2005 年		2021 年		2022 年		2023 年	
	漁獲量	金額	漁獲量	金額	漁獲量	金額	漁獲量	金額
スルメイカ	2,463	776,511	155	95,558	168	114,725	72	68,139
サケ	1,374	353,632	603	497,594	1,039	735,574	92	52,766
マス類	57	41,906	17	8,277	16	12,706	18	15,367
タラ類	149	43,035	11	2,608	32	8,017	18	5,500
ホッケ	198	13,642	34	1,184	15	681	13	1,454
ヒラメ	34	40,796	29	16,020	25	16,280	33	25,152
カレイ類	41	11,133	5	1,112	3	784	8	1,432
ぶり	8	2,105	5	547	5	565	7	1,166
ソイ類	63	33,594	10	1,825	11	1,762	8	2,678
ミズダコ	77	35,214	43	26,539	33	34,001	28	28,295
ナマコ	33	58,008	16	119,137	13	100,281	18	188,897
ウニ類	22	112,210	18	133,630	16	147,157	16	169,354
ホタテ養殖	47	18,541	86	19,054	81	29,246	69	30,321
採藻	16	20,970	7	22,657	3	10,478	2	6,950
その他魚類等	117	110,707	57	50,817	72	65,435	71	66,120
合計	4,698	1,672,004	1,096	996,559	1,532	1,277,692	473	663,591

基準日：令和 6 年11月30日 資料：北海道水産現勢



工業

■工業の現況

(単位：事業所・人)

業種別	2005 年		2019年		2020年		2021年	
	事業所数	従業員数	事業所数	従業員数	事業所数	従業員数	事業所数	従業員数
食料品製造業	8	140	2	24	3	49	2	35
繊維工業	1	21	1	13	1	4	-	-
家具・装備品製造業	1	5	-	-	-	-	-	-
印刷・同関連業	1	7	1	6	1	6	1	6
プラスチック製品製造業（別掲を除く）	1	7	-	-	-	-	-	-
窯業・土石製品製造業	7	75	2	36	2	40	2	37
輸送用機械器具製造業	1	4	-	-	-	-	-	-
計	20	259	6	79	7	99	5	78

基準年月日：令和 3 年 6 月 1 日 出典：経済構造実態調査

商業

■商業の現況

(単位：店舗・人・千万円)

職業別	2005年			2014年			2016年			2021年		
	商店数	従業員数	年間商品販売額	商店数	従業員数	年間商品販売額	商店数	従業員数	年間商品販売額	商店数	従業員数	年間商品販売額
卸売業	19	75	-	18	79	432,484	13	46	312,000	12	32	209,900
小売業	163	551	-	103	394	639,298	100	376	671,200	90	356	613,400
織物・衣服・身の回り品小売業	20	39	-	13	23	9887	11	20	7,600	11	18	-
飲食料品小売業	72	279	-	37	200	196,898	42	166	204,600	36	176	215,200
その他の小売	71	233	-	53	171	432,513	47	190	459,000	43	162	-
計	182	626	1,343,736	121	473	1,071,782	113	422	983,200	102	388	823,300

基準年月日：令和 7 年 4 月 1 日 出典：経済センサスー活動調査ー

観光

■観光の現況

(単位：千人)

		2005 年	2020 年	2021 年	2022年	2023年	2024年
年間来町総数		295.7	185.9	170.2	180.7	211.4	201.9
時期	上期 4-9 月	235.3	105.2	98.6	116.5	139.8	133.0
	下期 10-3 月	60.4	80.7	71.6	64.2	71.6	68.9
方面	道内	281.9	153.0	160.2	168.2	196.5	183.1
	道外	13.8	32.9	10.0	12.5	14.9	18.8
形態	宿泊	76.0	14.7	12.2	16.3	15.5	15.1
	日帰り	219.7	171.2	158.0	164.4	195.9	186.8

基準年月日：令和 7 年 4 月 1 日 出典：観光客入込客数調査

上下水道普及の現況

■上水道

(単位：人)

	簡易水道	飲料水供給施設	計	普及率(%)
北檜山	4,006	42	4,048	97.6
瀬棚	1,280	203	1,483	100
大成	1,068	27	1,095	100
計	6,354	272	6,626	98.4

基準年月日：令和7年3月31日 出典：町建設水道課

■下水道

(単位：人)

	水洗化	処理人口	水洗化率(%)	普及率(%)
北檜山	2,464	2,618	5,082	64.5
瀬棚	722	1,103	1,825	74.9
大成	436	585	1,021	53.4
計	3,622	4,306	7,928	64.9

基準年月日：令和7年3月31日出典：町建設水道課調べ

ゴミ処理の現況

■年間総排出量

	処理人口(人)	可燃物(t)	不燃物(t)	資源ごみ(t)	直接搬入(t)	排出量計(t)	1日1世帯当たり(kg)	1日1人当たり(g)
北檜山	4,062	452	91	114	1,439	2,096	0.964	0.516
瀬棚	1,473	173	36	123	442	774	0.859	0.525
大成	1,095	187	48	41	260	536	0.759	0.489
計	6,630	812	175	278	2,141	3,406	—	—

基準年月日：令和7年3月31日 出典：北部桧山衛生センター組合清掃事業概要

道路の現況

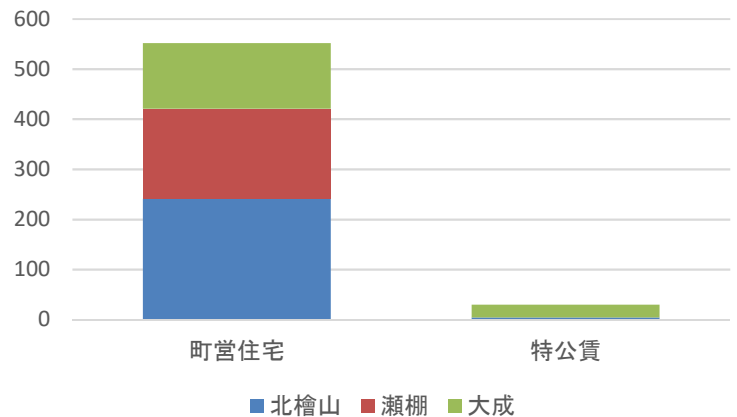
国道	実延長(km)	70,508
	改良済延長(km)	70,508
	舗装済延長(km)	70,508
	舗装率(%)	100.0
道道	実延長(km)	100,289
	改良済延長(km)	94,550
	舗装済延長(km)	98,759
	舗装率(%)	98.5
町道	実延長(km)	405,419
	改良済延長(km)	255,030
	舗装済延長(km)	220,875
	舗装率(%)	54.5

基準年月日：令和7年4月1日 出典：道路統計年報

公営住宅の現況

	町営住宅	特公賃	計
北檜山	241	4	245
瀬棚	180	0	180
大成	131	26	157
計	552	30	582

基準年月日：令和7年4月1日出典：建設水道課調べ



社会福祉施設の現況

老人福祉施設	16	特別養護老人ホーム2、小規模特別養護老人ホーム1、養護老人ホーム1、デイサービスセンター4、グループホーム3、生活支援ハウス2、サービス付き高齢者向け住宅1、小規模多機能型居宅介護事業所1、高齢者センター1
児童福祉施設	4	幼保連携型こども園1、保育所2、母と子の家1
その他の施設	14	生活館6、へき地保健福祉館2、健康センター1、福祉センター2、障がい者グループホーム2、障がい者地域活動支援センター1

老人福祉施設の現況

名 称	所在地	設立年月
特別養護老人ホームきたひやま荘	北檜山区豊岡	昭和 63 年 4 月
特別養護老人ホーム大成生長園	大成区宮野	昭和 60 年 4 月
地域密着型小規模特別養護老人ホームせたな雅荘	瀬棚区本町	平成 24 年 6 月
瀬棚養護老人ホーム三杉荘	瀬棚区本町	昭和 49 年 6 月
デイサービスセンターきたひやま	北檜山区豊岡	平成 6 年 4 月
デイサービスさくら	北檜山区北檜山	平成 24 年 11 月
デイサービスセンター大成生長園	大成区宮野	平成 8 年 4 月
瀬棚デイサービスセンター	瀬棚区本町	平成 10 年 1 月
グループホームはるかぜ	北檜山区徳島	平成 19 年 5 月
瀬棚高齢者グループホームあさなぎ	瀬棚区本町	平成 18 年 2 月
グループホーム灯り	大成区都	平成 19 年 4 月
北檜山生活支援ハウス	北檜山区豊岡	平成 14 年 4 月
瀬棚生活支援ハウスかざみどり	瀬棚区本町	平成 16 年 4 月
サービス付き高齢者向け住宅「ももの樹」	北檜山区豊岡	平成 30 年 11 月
小規模多機能型居宅介護事業所あさがお	北檜山区豊岡	平成 31 年 3 月
せたな町高齢者センター	北檜山区徳島	平成 2 年 9 月

医療施設数および医師数

■医療施設数

	施設数	病床数	医師数
病院	2	234	6
一般診療所	2	—	(2)
歯科診療所	4	—	8

基準年月日：令和 7 年 10 月 1 日 出典：町立国保病院調べ

学校別学級数および児童生徒数

■小学校

(単位：学級・人)

	久遠小学校	瀬棚小学校	北檜山小学校	計
学級数	5	7	10	22
児童数	14	23	144	181

■中学校

(単位：学級・人)

	大成中学校	瀬棚中学校	北檜山中学校	計
学級数	5	5	6	16
生徒数	10	19	94	123

基準年月日：令和 7 年 5 月 1 日 出典：学校基本調査

学校一覧


学 校 名	所在地	設立年月
北檜山小学校	北檜山区豊岡200番地	明治 28 年 8 月
久遠小学校	大成区都366番地	明治 13 年 12 月
瀬棚小学校	瀬棚区本町513番地1	明治 13 年 2 月
北檜山中学校	北檜山区豊岡233番地1	昭和 22 年 5 月
大成中学校	大成区都421番地	昭和 53 年 4 月
瀬棚中学校	瀬棚区共和404番地1	昭和 22 年 4 月

公共施設一覧

施 設 名	所在地	電話番号
●役場庁舎など		
せたな町役場	北檜山区徳島63番地1	0137-84-5111
せたな町役場大成支所	大成区都427番地	01398-4-5511
せたな町役場瀬棚支所	瀬棚区本町719番地	0137-87-3311
せたな町教育委員会	北檜山区徳島63番地1	0137-84-6260
せたな町大成教育事務所	大成区都427番地	01398-4-5511
せたな町瀬棚教育事務所	瀬棚区本町719番地	0137-87-3311
せたな消防署	北檜山区豊岡246番地	0137-84-5709
せたな消防署瀬棚分遣所	瀬棚区本町719番地	0137-87-3344
せたな消防署大成支署	大成区都427番地	01398-4-5401
●保健・福祉施設		
せたな町地域包括支援センター	北檜山区徳島63番地1	0137-84-5699
せたな町健康センター	北檜山区徳島63番地1	0137-84-5984
鵜泊団地 母と子の家	北檜山区新成217番地1	0137-86-0456
小倉山へき地保健福祉館	北檜山区小倉山567番地	—
北檜山総合福祉センター	北檜山区北檜山110番地1	—
せたな町高齢者センター	北檜山区徳島49番地1	0137-84-6478
北檜山生活支援ハウス	北檜山区豊岡337番地1	0137-84-5677
せたな町障がい者グループホームのぞみ	北檜山区北檜山235番地1	0137-84-5136
瀬棚保健センター	瀬棚区本町850番地3	—
北島歌へき地保健福祉館	瀬棚区北島歌357番地	—
瀬棚老人と母と子の家	瀬棚区本町767番地	0137-87-3369
瀬棚総合福祉センターやすらぎ館	瀬棚区本町948番地7	0137-87-3841
瀬棚養護老人ホーム 三杉荘	瀬棚区本町620番地4	0137-87-3969
瀬棚高齢者グループホームあさなぎ	瀬棚区本町792番地2	0137-87-2510
瀬棚生活支援ハウス かざみどり	瀬棚区本町828番地1	0137-87-2777
障がい者地域活動支援センター	瀬棚区本町729番地1	—
●子育て支援施設		
認定こども園きたひやま	北檜山区豊岡259番地1	0137-84-5255
大成保育園	大成区都332番地	01398-4-5022
瀬棚保育所	瀬棚区本町680番地1	0137-87-3164
瀬棚児童会館	瀬棚区本町389番地	0137-87-3228
●集会施設など		
愛知集落センター	北檜山区愛知837番地6	—
小川生活改善センター	北檜山区小川155番地	—
女性ふれあいセンター	北檜山区北檜山211番地5	—
生渚生活改善センター	北檜山区共和616番地2	—
丹羽活性化センター	北檜山区丹羽5番地7	0137-84-5211
若松基幹集落センター	北檜山区若松513番地1	0137-85-1095

施 設 名	所在地	電話番号
●集会施設など		
太田地区振興会館	大成区太田82番地	01398-4-6290
上浦生活館	大成区上浦516番地	01398-4-5120
東部ことぶきの家	大成区久遠357番地2	01398-4-6461
富磯生活館	大成区富磯61番地9	01398-4-6420
長磯生活改善センター	大成区長磯168番地2	—
花歌生活館	大成区花歌168番地2	01398-4-5877
大成生活館	大成区本陣5番地1	—
大成町民センター	大成区都425番地	01398-4-6066
都ことぶきの家	大成区都225番地	01398-4-6237
宮野生活改善センター	大成区宮野150番地2	—
共和生活改善センター	瀬棚区共和312番地	—
瀬棚ふれあいセンター	瀬棚区共和590番地4	—
島歌生活館	瀬棚区島歌373番地	0137-87-3383
大里生活改善センター	瀬棚区西大里310番地4	—
瀬棚町民センター	瀬棚区本町638番地	0137-87-2239
元浦生活館	瀬棚区元浦88番地1	—
●学校教育施設		
北檜山小学校	北檜山区豊岡200番地	0137-84-5424
久遠小学校	大成区都366番地	01398-4-5018
瀬棚小学校	瀬棚区本町513番地1	0137-87-3064
北檜山中学校	北檜山区豊岡233番地1	0137-84-5345
大成中学校	大成区都421番地	01398-4-5047
瀬棚中学校	瀬棚区共和404番地1	0137-87-3104
せたな町学校給食センター	北檜山区豊岡233番地1	0137-84-4622
●社会教育施設		
町民ふれあいプラザ	北檜山区徳島8番地1	0137-84-5563
せたな町情報センター	北檜山区北檜山266番地	0137-85-1084
せたな町青少年女性研修所	北檜山区北檜山113番地1	0137-84-5390
北檜山郷土資料室	北檜山区愛知928番地	—
せたな町青少年センター	北檜山区豊岡212番地2	—
せたな町大成図書館	大成区都386番地	01398-4-6161
大成郷土館	大成区都386番地	—
吹込青年研修所	瀬棚区島歌343番地	—
本町青年研修所	瀬棚区本町502番地	0137-87-2691
せたな町生涯学習センター	瀬棚区本町651番地	0137-87-3901
南川青年研修所	瀬棚区南川41番地1	—
元浦青年研修所	瀬棚区元浦217番地	—
●スポーツ・レクリエーション施設		
北檜山グリーンパーク	北檜山区豊岡352番地1	0137-86-0530

施 設 名	所在地	電話番号
●社会教育施設		
せたな町民体育館	北檜山区豊岡212番地2	0137-84-5044
せたな町真駒内球場	北檜山区豊岡237番地1	—
せたな町民プール	北檜山区豊岡212番地2	—
北檜山スポーツ公園	北檜山区北檜山171番地1	—
丹羽スキー場	北檜山区西丹羽649番地2	—
はまなす荘（観光農園地）	北檜山区太櫓398番地	0137-86-0458
大成農村広場	大成区上浦	—
大成スキー場	大成区花歌392番地	—
湯とびあ白別	大成区平浜691番地	—
道の駅てっくいランド大成	大成区平浜375番地	01398-4-6561
大成町民プール	大成区都332番地	01398-4-6297
せたな青少年旅行村	瀬棚区西大里11番地	0137-87-3819
せたな町 B & G 海洋センター体育館	瀬棚区本町559番地	0137-87-3236
せたな町 B & G 海洋センタープール	瀬棚区本町559番地	0137-87-3765
せたな町 B & G 海洋センター艇庫	瀬棚区三本杉215番地	0137-87-2388
せたな町三杉球場	瀬棚区本町559番地	—
●産業関係施設		
農業センター	北檜山区二俣55番地1	0137-85-1276
町営牧場	北檜山区小川111番地	0137-85-1062
せたな町玄米ばら集出荷施設	北檜山区北檜山119番地1	0137-86-0055
せたな町米乾燥貯蔵施設	北檜山区若松296番地3	0137-85-1960
ふれあい市場	北檜山区徳島4番地16	—
大成水産種苗育成センター	大成区貝取潤376番地3	01398-4-6326
瀬棚農畜産物加工センター	瀬棚区共和836番地2	0137-87-3288
瀬棚水産物保管作業所	瀬棚区三本杉69番地	0137-87-3635
白岩漁村センター	瀬棚区島歌165番地2	0137-87-3385
元浦漁村センター	瀬棚区元浦439番地	0137-87-3813
●医療施設		
せたな町立国保病院	北檜山区北檜山378番地	0137-84-5321
大成診療所	大成区都231番地	01398-4-5175
大成歯科診療所	大成区都330番地	01398-4-5218
瀬棚診療所	瀬棚区本町850番地4	0137-87-2470
瀬棚歯科診療所	瀬棚区本町850番地4	0137-87-3170
●その他の施設		
狩場葬苑	北檜山区徳島554番地2	0137-84-6157
大成火葬場	大成区都451番地	01398-4-6224



北海道せたな町 町勢要覧【資料編】

2025年度版

- 発行／北海道せたな町
- 編集／まちづくり推進課

北海道久遠郡せたな町北檜山区徳島 63 番地 1

☎ 0137-84-5111 Fax0137-84-4657

ホームページ <https://www.town.setana.lg.jp/>