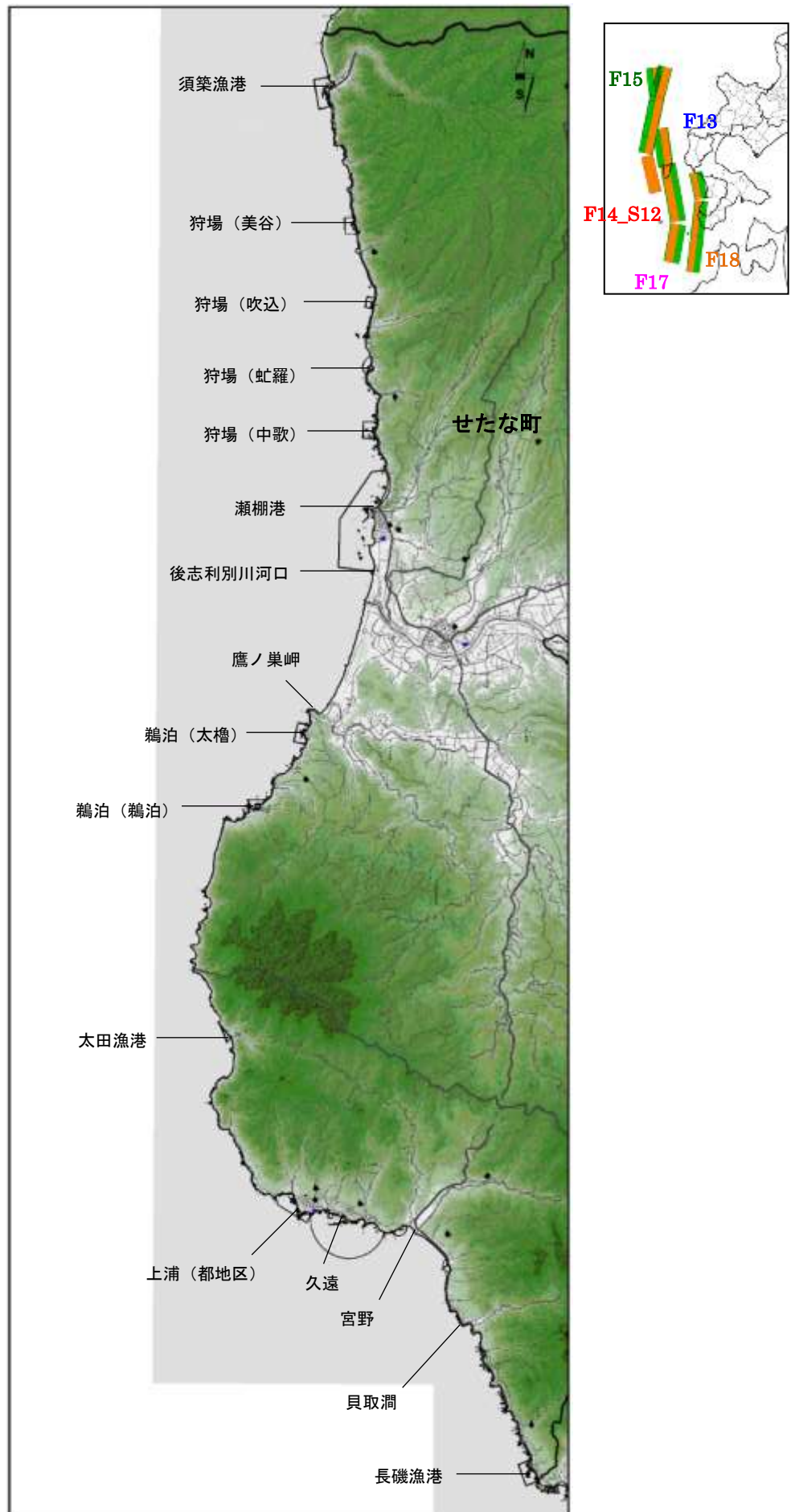
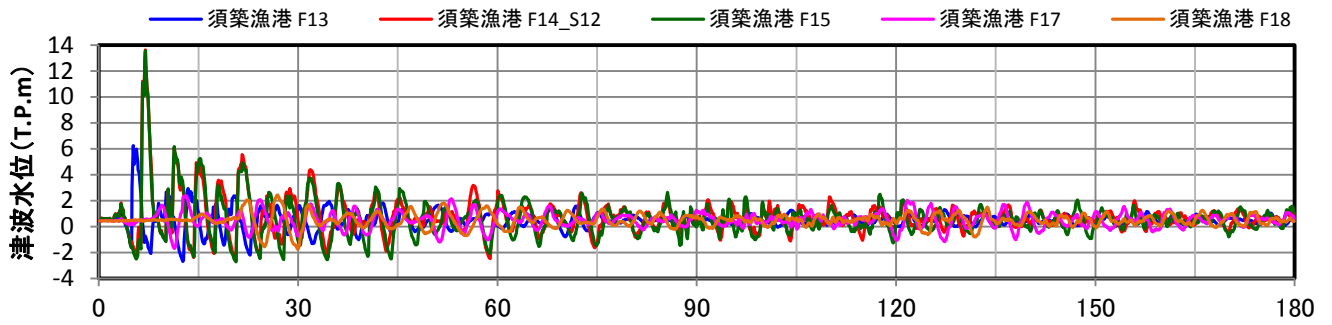


27. せたな町

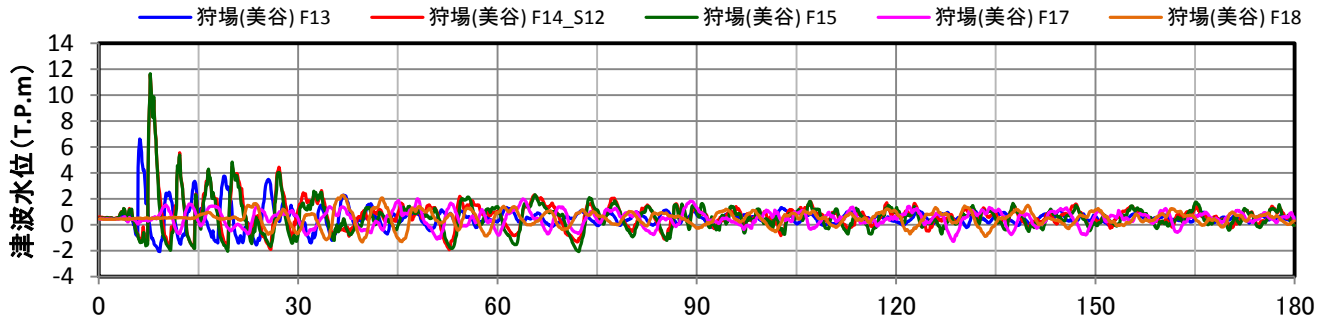


「この地図の作成に当たっては、国土地理院長の承認を得て、同院発行の電子地形図 25000 及び基盤地図情報を使用した。
(承認番号 平 26 情使、第 557 号)」

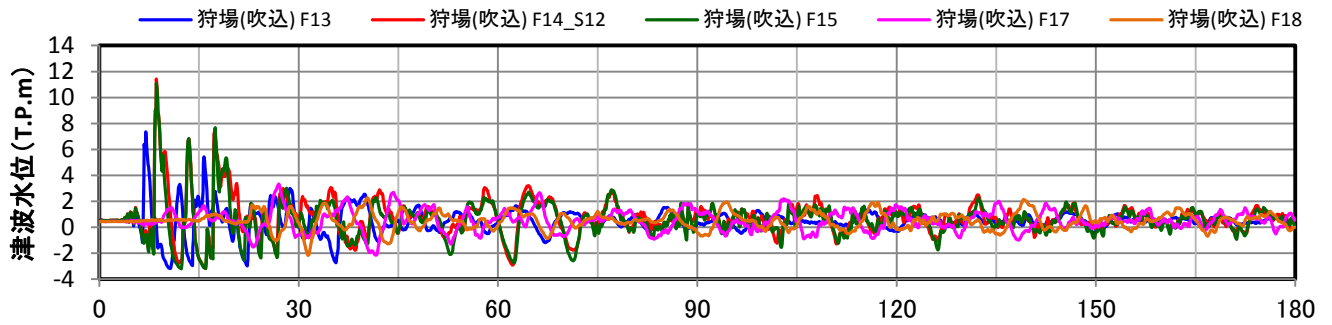
須築漁港



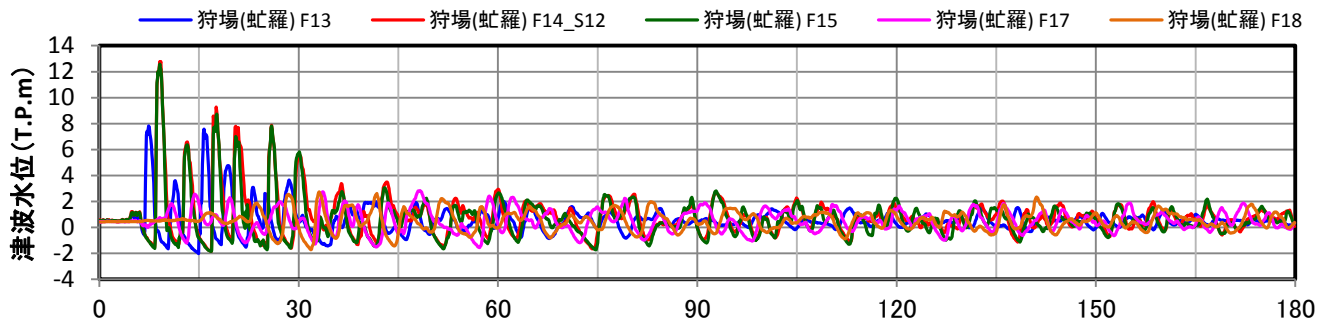
狩場 (美谷)



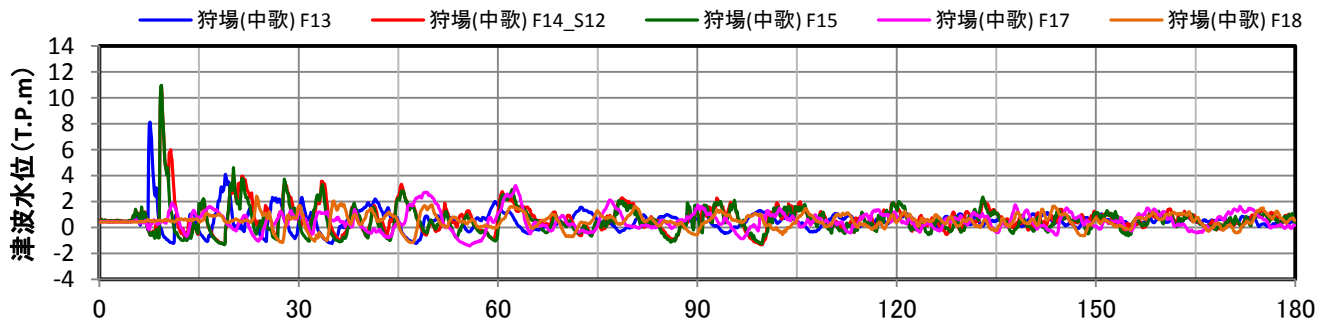
狩場 (吹込)



狩場 (虻羅)

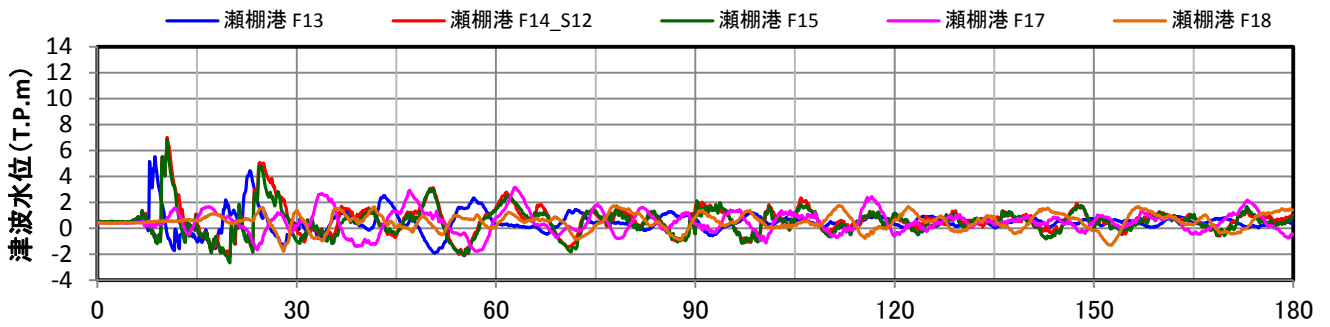


狩場 (中歌)

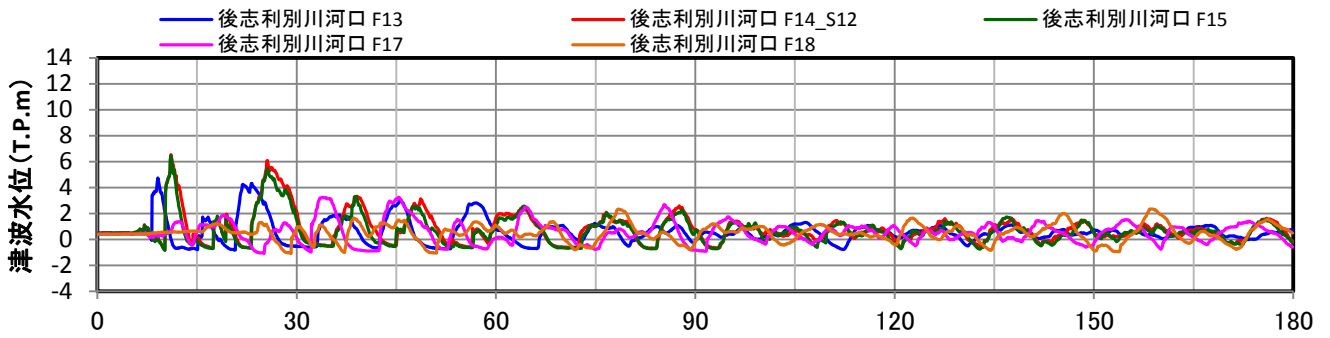


地震発生後経過時間 (分)

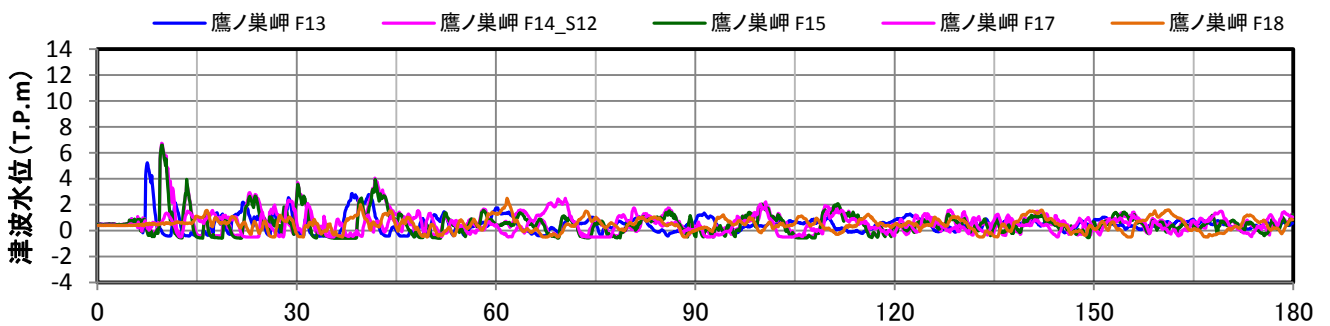
瀬棚港



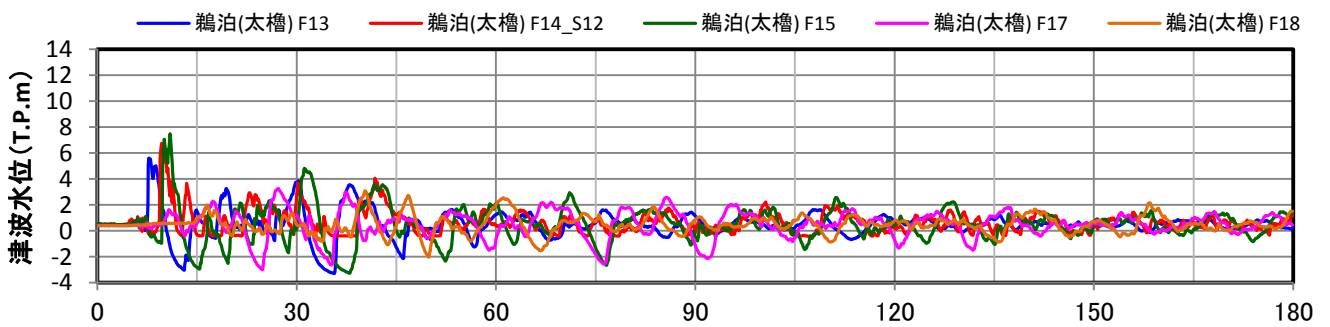
後志利別川河口



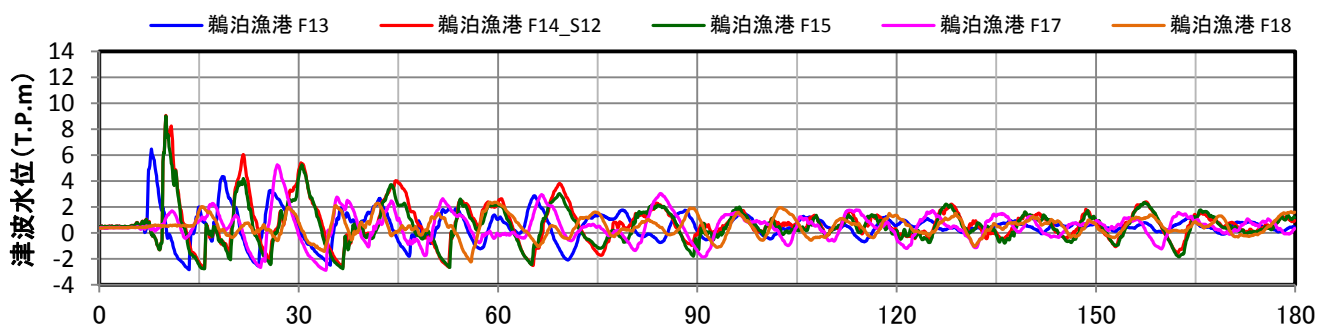
鷹ノ巣岬



鵜泊 (太櫓)

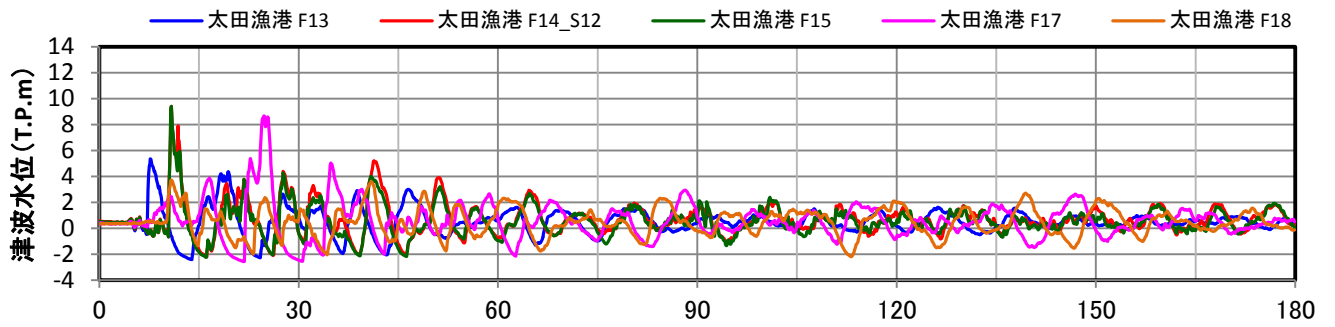


鵜泊 (鵜泊)

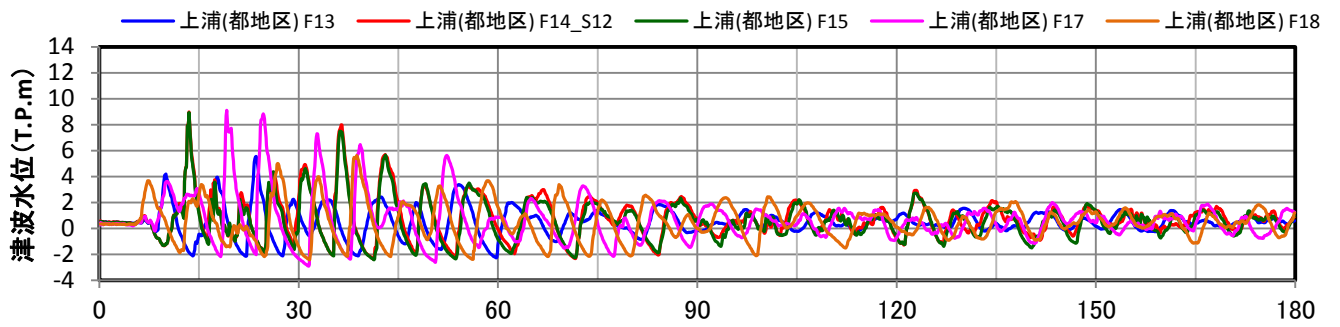


地震発生後経過時間 (分)

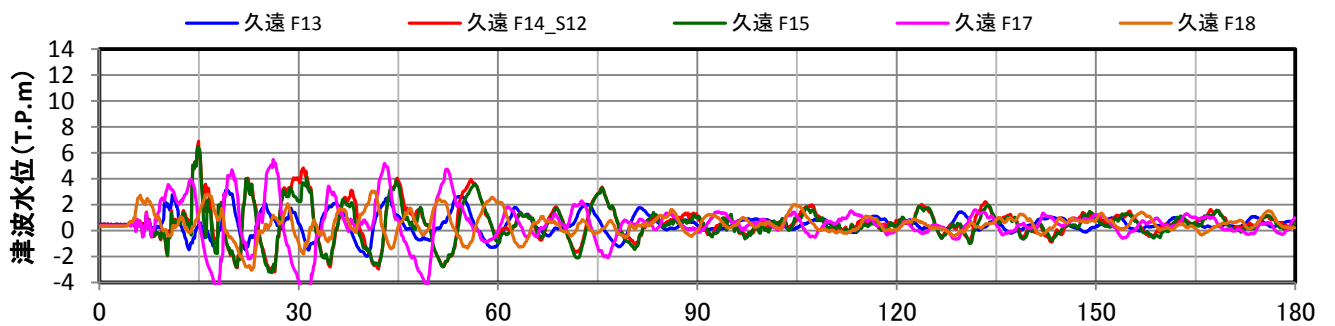
太田漁港



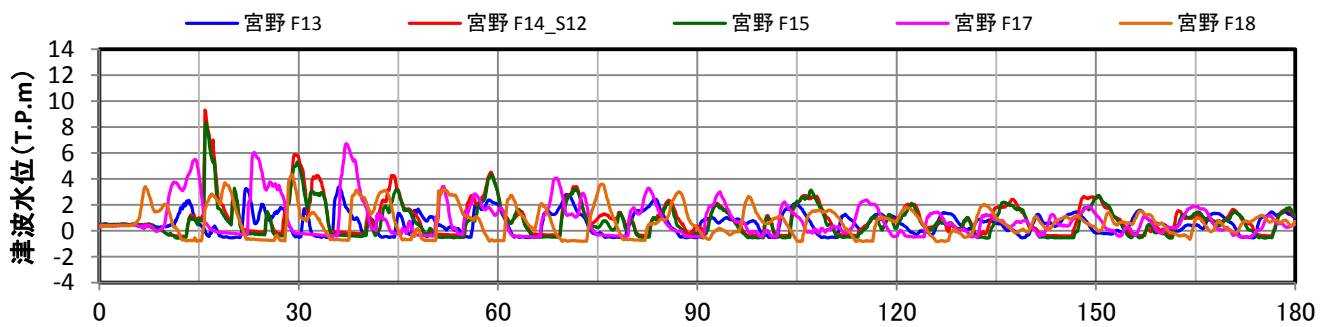
上浦 (都地区)



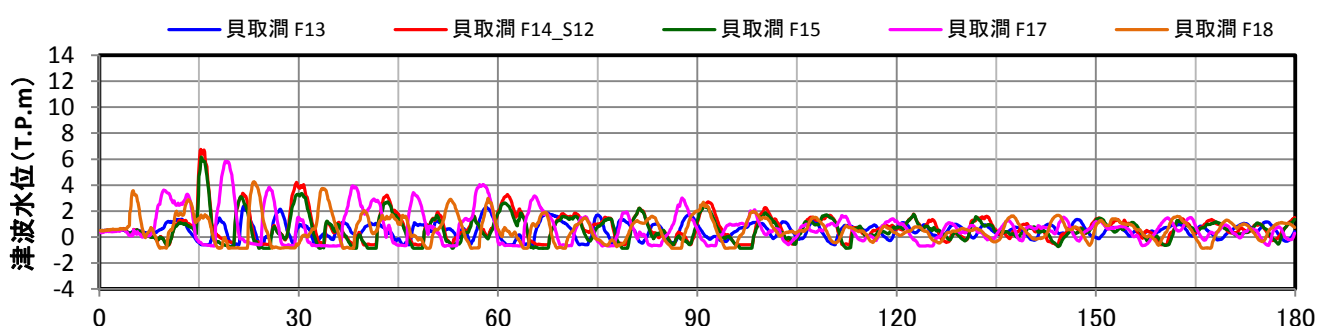
久遠



宮野



貝取澗



地震発生後経過時間 (分)

長磯漁港

